



	5 ans et +		Tout âge	
	Cumulatif jusqu'à la date sélectionnée	Journalier	Cumulatif jusqu'à la date sélectionnée	Journalier
Cas Vus	554585	193	638511	211
Cas Hospitalisés	315333	137	352532	150
Exéatés	310735	134	347459	147
Décès Institutionnels	4598	3	5073	3
Décès Communautaires	2742	0	2870	1
Décès Totaux	7340	3	7943	4
Létalité Hospitalière	1.5%	2.2%	1.4%	2.0%
Létalité Globale	1.3%	1.6%	1.2%	1.9%

Departement	5 ans et +							
	Cumulatif jusqu'à la date sélectionnée (Journalier)							
	Cas Vus	Cas Hospitalisés	Exéatés	Décès Institutionnels	Décès Communautaires	Décès Totaux	Létalité Hospitalière	Létalité Globale
Artibonite	101028 (46)	38125 (29)	37482 (29)	643 (0)	567 (0)	1210 (0)	1.7%	1.2%
Centre	57025 (52)	28393 (25)	28007 (25)	386 (0)	303 (0)	689 (0)	1.4%	1.2%
Grande Anse*	21529 (0)	15121 (0)	14733 (0)	388 (0)	520 (0)	908 (0)	2.6%	4.1%
Nippes*	8044 (0)	5765 (0)	5648 (0)	117 (0)	111 (0)	228 (0)	2.0%	2.8%
Nord	57539 (49)	51842 (42)	50974 (40)	868 (2)	78 (0)	946 (2)	1.7%	1.6%
Nord Ouest*	26183 (0)	16290 (0)	16047 (0)	243 (0)	119 (0)	362 (0)	1.5%	1.4%
Nord Est	28933 (20)	18431 (16)	18251 (16)	180 (0)	171 (0)	351 (0)	1.0%	1.2%
Ouest**	67325 (7)	44064 (7)	43403 (7)	661 (0)	243 (0)	904 (0)	1.5%	1.3%
Port-au-Prince***	146893 (0)	69857 (0)	69189 (0)	668 (0)	292 (0)	960 (0)	1.0%	0.7%
Sud	30390 (11)	19308 (11)	19042 (10)	266 (1)	66 (0)	332 (1)	1.4%	1.1%
Sud Est	9541 (8)	8137 (7)	7959 (7)	178 (0)	272 (0)	450 (0)	2.2%	4.6%

Departement	Tout âge							
	Cumulatif jusqu'à la date sélectionnée (Journalier)							
	Cas Vus	Cas Hospitalisés	Exéatés	Décès Institutionnels	Décès Communautaires	Décès Totaux	Létalité Hospitalière	Létalité Globale
Artibonite	119669 (52)	44519 (33)	43800 (33)	719 (0)	567 (0)	1286 (0)	1.6%	1.1%
Centre	66393 (55)	33180 (27)	32772 (27)	408 (0)	318 (0)	726 (0)	1.2%	1.1%
Grande Anse*	23454 (0)	16286 (0)	15869 (0)	417 (0)	543 (0)	960 (0)	2.6%	4.0%
Nippes*	8605 (0)	6185 (0)	6061 (0)	124 (0)	113 (0)	237 (0)	2.0%	2.7%
Nord	61536 (54)	55058 (45)	54165 (43)	893 (2)	79 (1)	972 (3)	1.6%	1.6%
Nord Ouest*	29746 (0)	18522 (0)	18226 (0)	296 (0)	127 (0)	423 (0)	1.6%	1.4%
Nord Est	33471 (22)	20719 (18)	20523 (18)	196 (0)	184 (0)	380 (0)	0.9%	1.1%
Ouest**	78209 (7)	51181 (7)	50414 (7)	767 (0)	275 (0)	1042 (0)	1.5%	1.3%
Port-au-Prince***	173760 (0)	77202 (0)	76426 (0)	776 (0)	314 (0)	1090 (0)	1.0%	0.6%
Sud	32844 (12)	20847 (12)	20561 (11)	286 (1)	72 (0)	358 (1)	1.4%	1.1%
Sud Est	10344 (9)	8832 (8)	8641 (8)	191 (0)	278 (0)	469 (0)	2.2%	4.4%

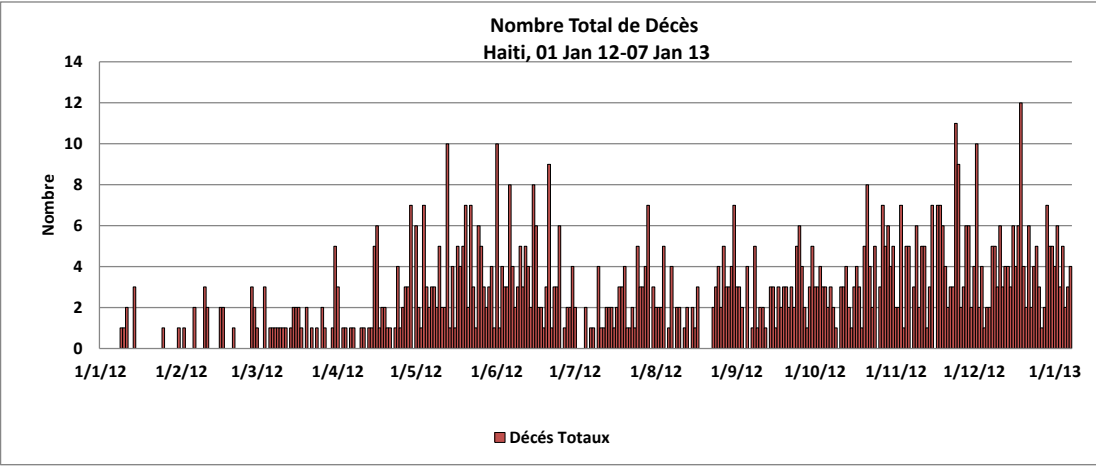
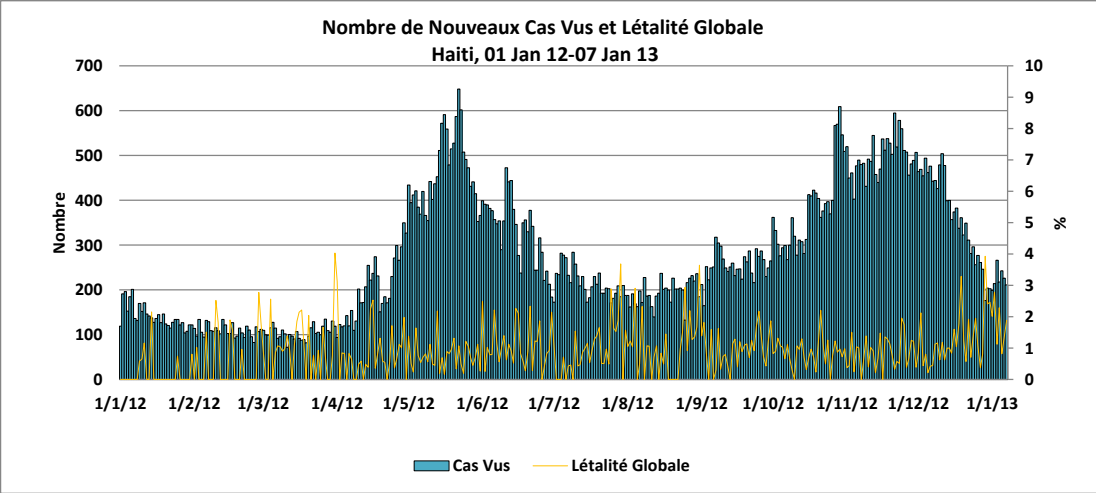
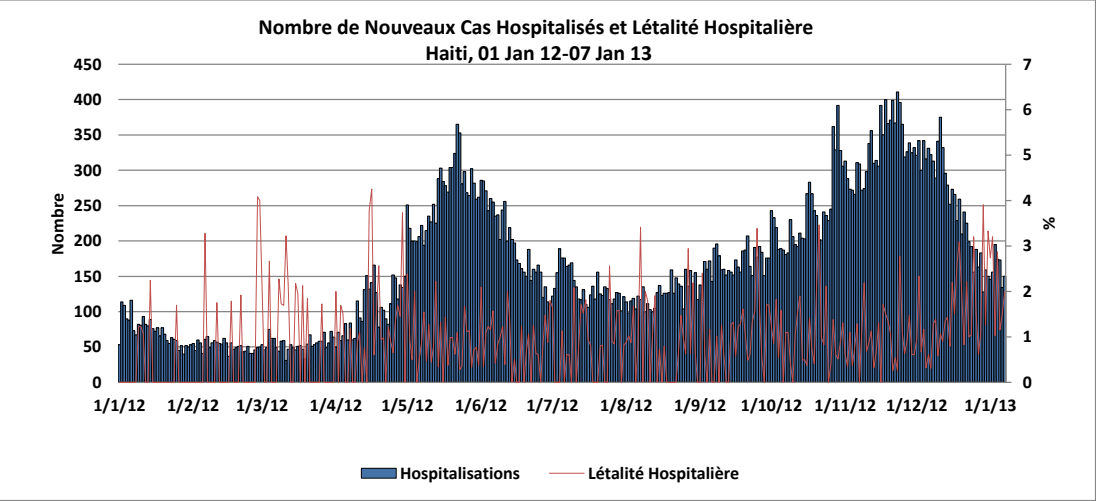
** Sans Port-au-Prince

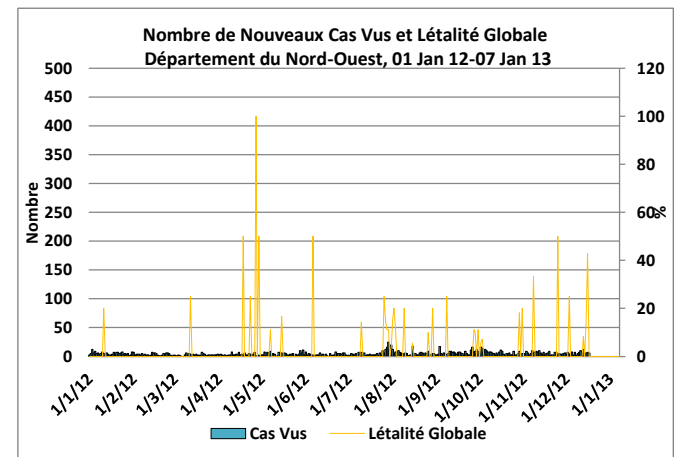
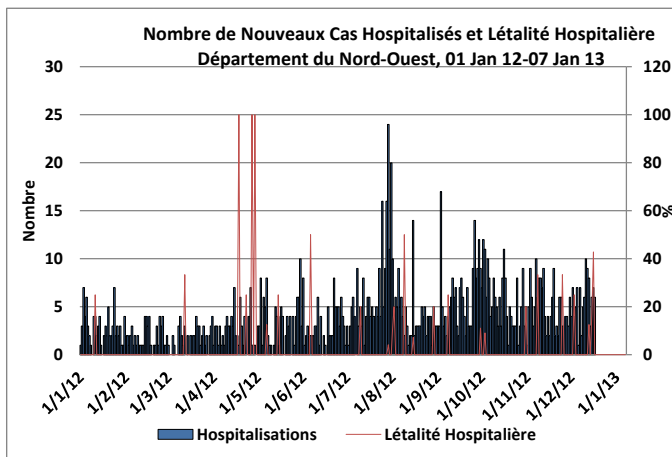
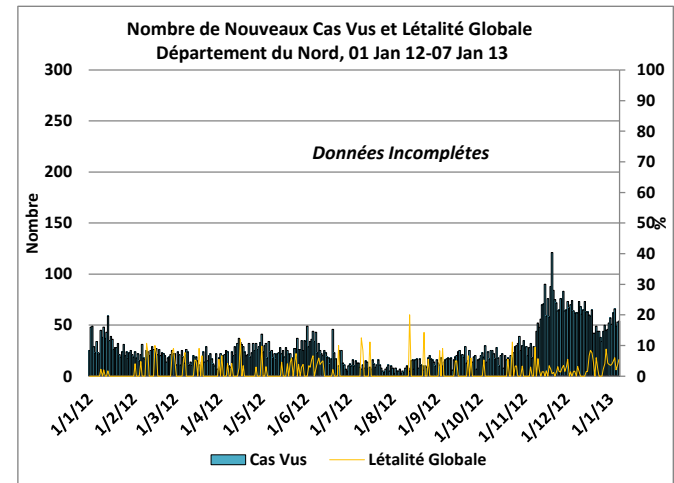
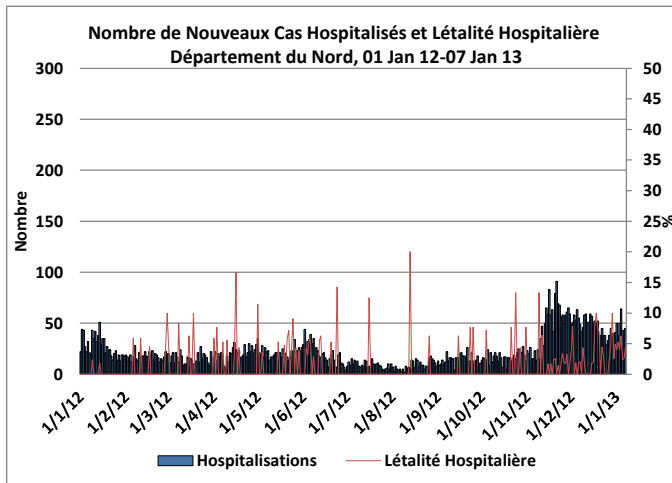
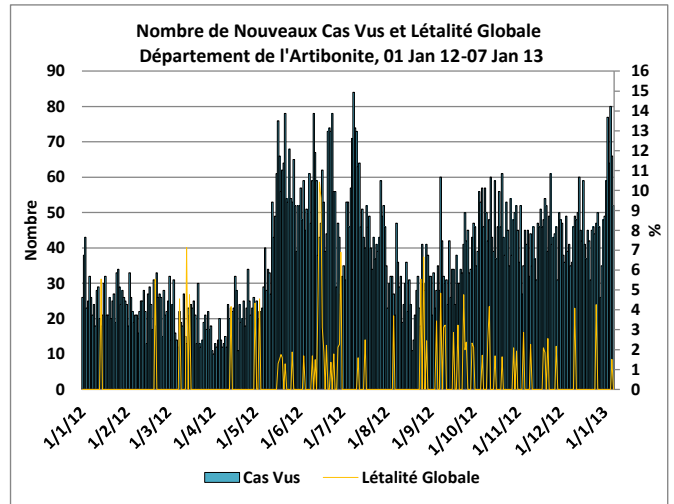
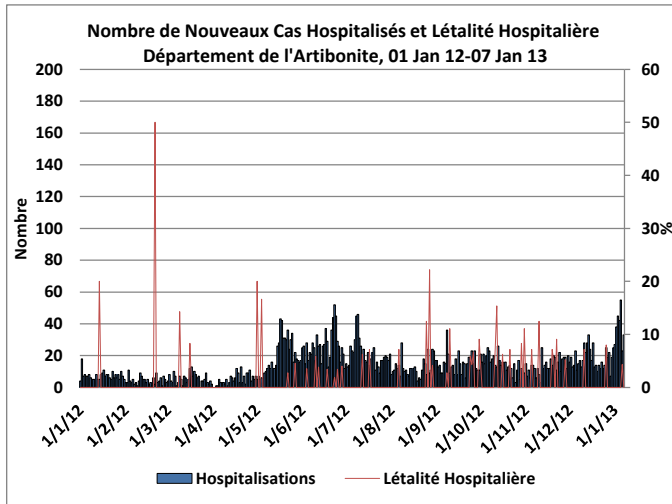
* Non Rapportées

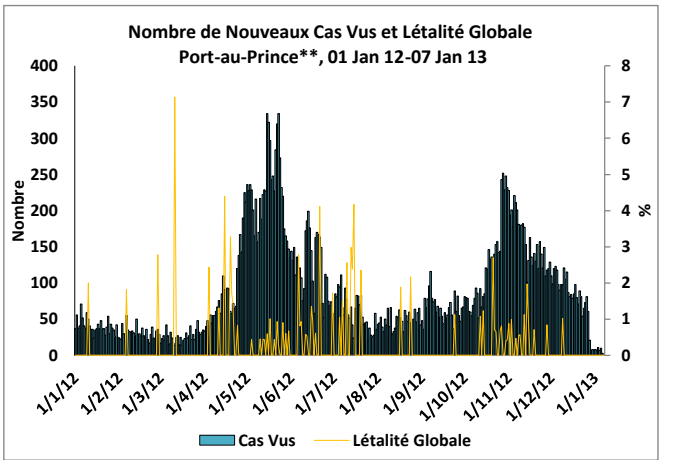
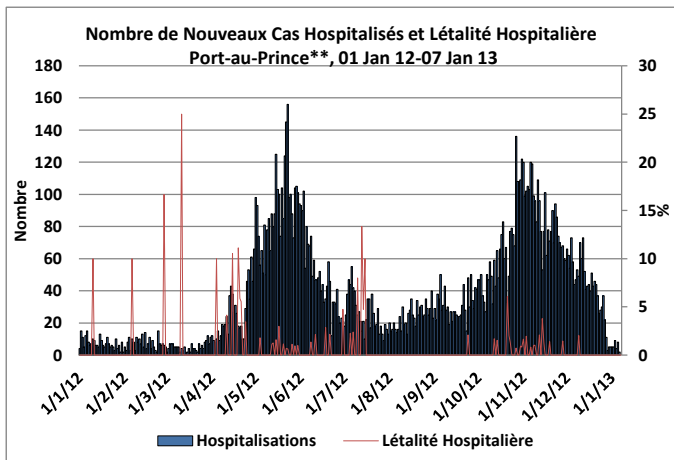
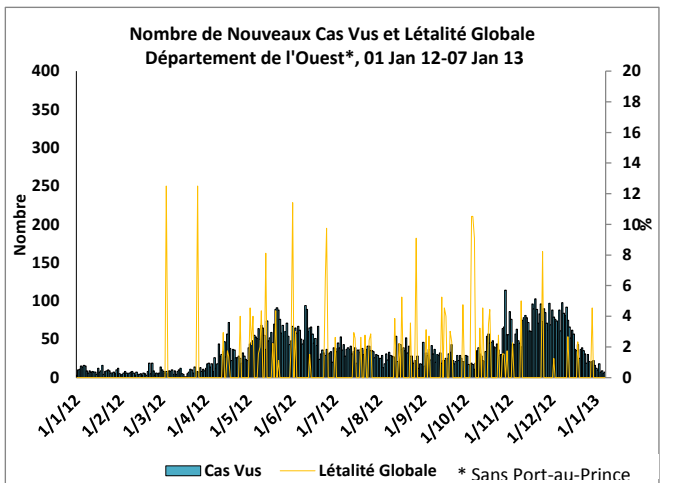
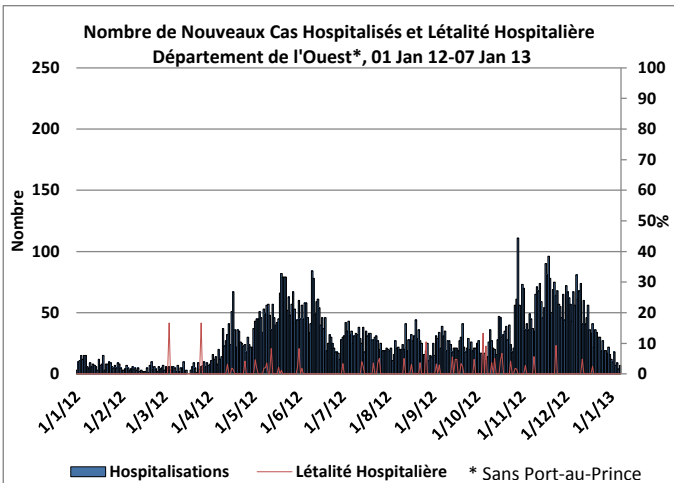
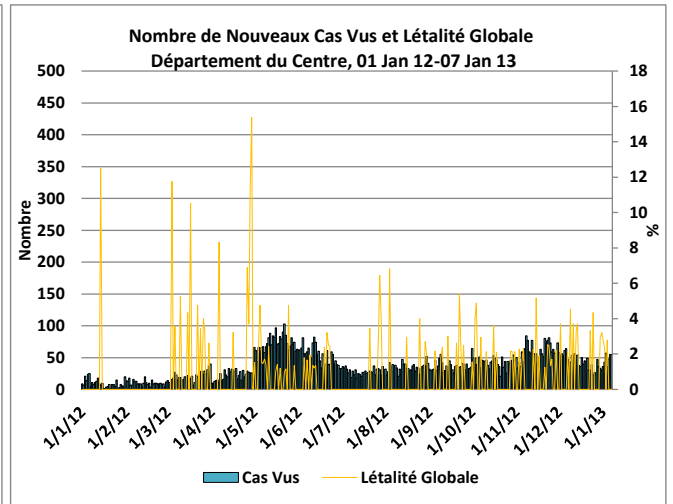
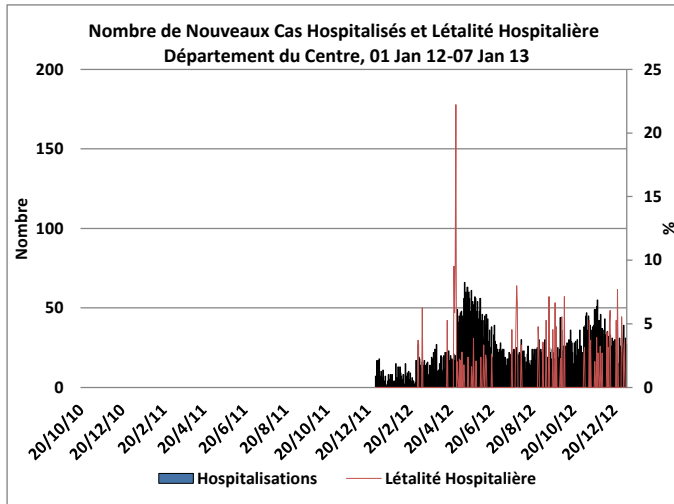
*** Port-au-Prince: Carrefour, Cité Soleil, Delmas, Kenscoff, Petion Ville, Port-au-Prince, et Tabarre

() : Nombre de Nouveaux Cas

" " Données Incomplètes ""







** Port-au-Prince: Carrefour, Cité Soleil, Delmas, Kenscoff, Petion Ville, Port-au-Prince, et Tabarre

** Port-au-Prince: Carrefour, Cité Soleil, Delmas, Kenscoff, Petion Ville, Port-au-Prince, et Tabarre

