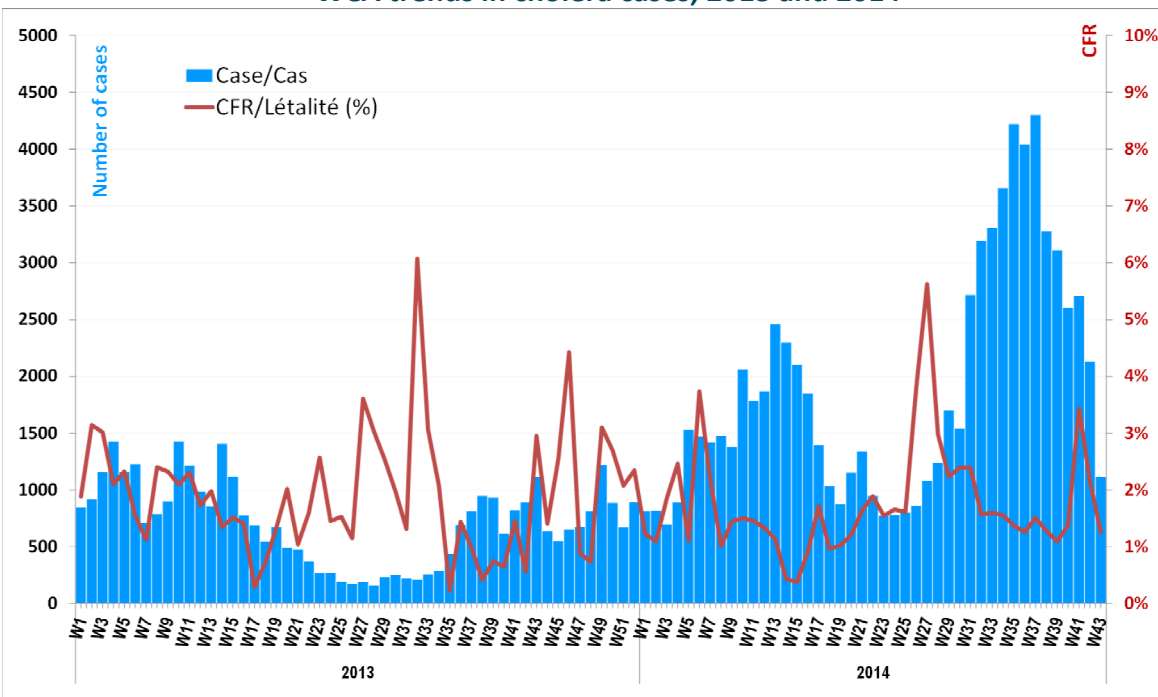
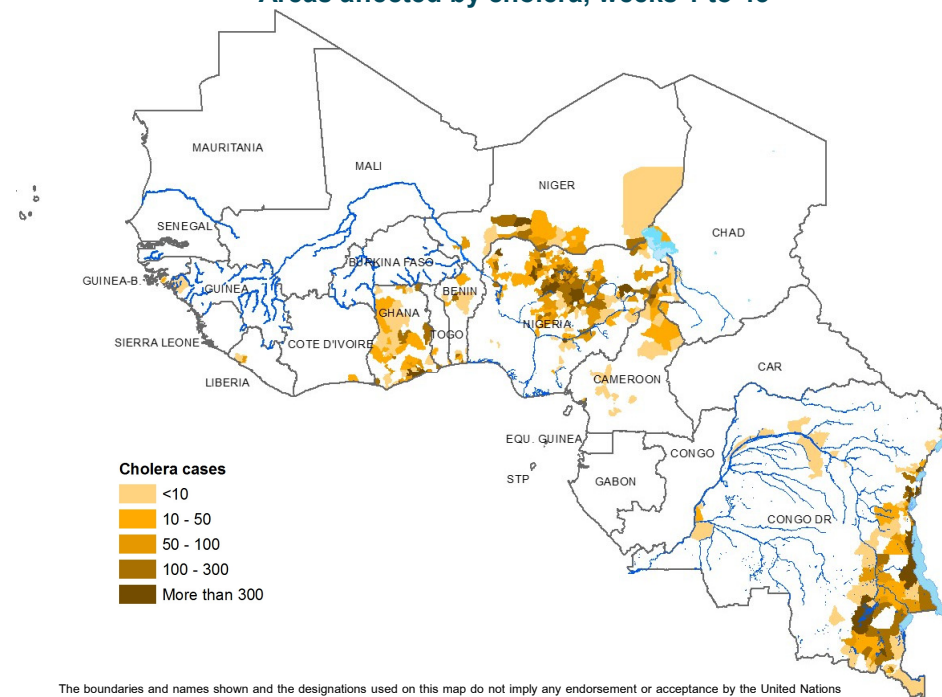


Country Name	Cases 2014																Trends on CFR 2014			Onset week, 2014	Total 2014			Cases in 2013	
	w1-10	w11-20	w21-30	w31	w32	w33	w34	w35	w36	w37	w38	w39	w40	w41	w42	w43	W41	W42	W43		Cases	Deaths	CFR	Week1-43	Total
Central African Republic	0	0	0	0	0	0	0	0	0	0	0	0	0	0	0	0	0.0%	0.0%	0.0%		-	-	0.0%	-	-
Burkina Faso	0	0	0	0	0	0	0	0	0	0	0	0	0	0	0	0	0.0%	0.0%	0.0%		-	-	0.0%	-	-
Mauritania	0	0	0	0	0	0	0	0	0	0	0	0	0	0	0	0	0.0%	0.0%	0.0%		-	-	0.0%	1	1
Mali	0	0	0	0	0	0	0	0	0	0	0	0	0	0	0	0	0.0%	0.0%	0.0%		-	-	0.0%	23	23
Sierra Leone	0	0	0	0	0	0	0	0	0	0	0	0	0	0	0	0	0.0%	0.0%	0.0%		-	-	0.0%	372	372
Congo	0	0	0	0	0	0	0	0	0	0	0	0	0	0	0	0	0.0%	0.0%	0.0%		-	-	0.0%	1,013	1,013
Guinea	2	0	0	0	0	0	0	0	0	0	0	0	0	0	0	0	0.0%	0.0%	0.0%	week 7	2	-	0.0%	291	319
Guinea Bissau	3	0	15	0	0	0	0	0	0	0	0	0	0	0	0	0	0.0%	0.0%	0.0%	week 3	18	3	16.7%	955	979
Cote d'Ivoire	3	7	1	0	0	0	0	0	0	0	0	0	24	3	7	6	33.3%	14.3%	0.0%	week 7	51	8	15.7%	56	58
Chad	0	0	0	0	2	2	21	3	0	0	0	7	61	19	20	3	5.3%	0.0%	0.0%	week 33	138	2	1.4%	-	2
Togo	30	8	2	0	3	5	9	11	22	21	8	0	15	15	16	17	0.0%	6.3%	0.0%	week 6	182	8	4.4%	96	165
Liberia	39	20	NA	NA	NA	NA	NA	NA	NA	NA	NA	NA	NA	NA	NA	NA	NA	NA	NA	week 1	59	-	0.0%	124	159
Benin	98	18	205	0	3	0	3	12	5	7	0	18	66	76	27	13	1.3%	0.0%	0.0%	week 2	551	12	2.2%	373	528
Niger	96	38	178	2	4	6	29	44	156	246	235	232	119	152	109	20	3.3%	2.8%	5.0%	week 1	1,666	59	3.5%	567	592
Ghana	102	0	862	1100	2150	2013	2558	2897	2631	2599	1866	1952	1509	1185	1069	383	1.2%	1.4%	0.0%	week 1	24,876	205	0.8%	27	27
Cameroon	8	56	1393	198	139	90	79	102	56	55	61	57	42	135	178	133	9.6%	7.9%	6.8%	week 2	2,782	157	5.6%	22	29
DR Congo	4819	3414	2161	176	108	267	280	544	559	628	614	495	532	432	494	429	3.2%	1.8%	0.7%	week 1	15,952	205	1.3%	22,340	26,440
Nigeria	7376	13291	6281	1244	787	926	680	611	615	746	497	350	261	681	240	124	6.0%	1.7%	0.8%	week 1	34,710	682	2.0%	4,013	6,600
Lake Chad River Basin*	7,480	13,385	7,852	1,444	932	1,024	809	760	827	1,047	793	646	483	987	547	280					39,158	898	2.3%	4,603	7,215
Congo River Basin*	4,819	3,414	2,161	176	108	267	280	544	559	628	614	495	532	432	494	429					15,952	205	1.3%	23,353	27,453
Guinea Golf Basin*	277	53	1,085	1,100	2,156	2,018	2,570	2,920	2,658	2,627	1,874	1,970	1,614	1,279	1,119	419					61	-	0.0%	870	935
WCAR	12,576	16,852	11,098	2,720	3,196	3,309	3,659	4,224	4,044	4,302	3,281	3,111	2,629	2,698	2,160	1,128					80,987	1,341	1.7%	30,273	37,307

WCA trends in cholera cases, 2013 and 2014



Areas affected by cholera, weeks 1 to 43



The boundaries and names shown and the designations used on this map do not imply any endorsement or acceptance by the United Nations

## COMMENTS

### Alerte Cameroun/RCA : Epidémie de choléra dans les camps de réfugiés à la frontière centrafricaine

L'épidémie de choléra qui sévit au Cameroun depuis Avril a fait plus de 3 020 cas et 177 décès (2 Novembre). Environ 85% des cas de choléra sont enregistrés dans la région de l'Extrême Nord Cameroun. Depuis trois semaines, on note une recrudescence des cas de choléra à la frontière avec le Nigeria (Mora, Kolofata), dans la ville de Maroua et en bordure du lac Tchad (Mada).

La région de l'Est a enregistré son premier cas de choléra le 01 Novembre dans le camp de réfugiés de Gado à la frontière avec la RCA. L'enfant de 5 ans aurait transité par Garoua Boulay avant le début des symptômes. Au 06 Novembre, 14 cas et 0 décès de cholera ont été enregistrés dans deux sites de réfugiés. D'après les investigations, il semblerait que toutes les personnes infectées soient des réfugiés centrafricains et plus précisément des nomades foubés. Le camp de Garoua Boulai a reçu 13 cas et celui de Timangolo 1 cas. On note une mobilité importante de la population de par son mode de vie entre les sites (refugiés et transits) et les campements hors site.

Pour prévenir l'extension de l'épidémie dans la population hôte, des actions bouclier doivent être menées dans les lieux suivants :

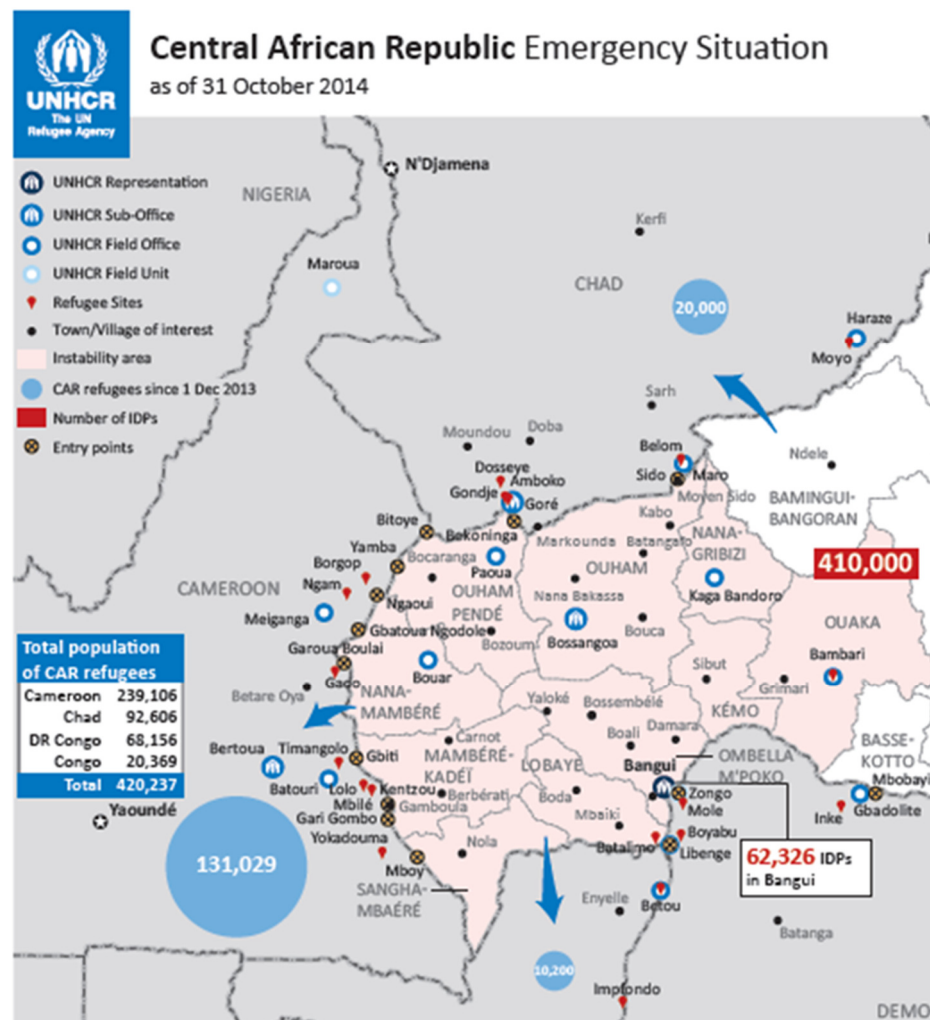
- Les autres camps de réfugiés (Ngam, Borgop, Mbile, Lolo et Yokaduma)
- Les marchés fréquentés par les nomades au Cameroun et en RCA
- Les centres de transits (Garoua-Boulai, Kenzou, Gbiti)
- Les campements de nomades hors site (Gado II, Kette et autres)

### Alert Cameroun/CAR: Cholera outbreak in refugees sites at the border with CAR

The outbreak of cholera in Cameroon has made more than 3020 cases and 177 deaths since April (November 2). Approximately 85% of cholera cases are recorded in the Far North region. For three weeks, there was a resurgence of cholera cases at the border with Nigeria (Mora, Kolofata) in Maroua city and along the shores of Lake Chad (Mada).

The Eastern Region has recorded its first case of cholera on November 1<sup>st</sup> in Gado refugee camp at the border with CAR. The 5 year old child had stayed in Garoua Boulay before the onset of symptoms. As of November 6<sup>th</sup>, a total of 14 cases and 0 deaths from cholera were recorded in two refugee sites. According to the investigations, it seems that all patients are CAR refugees and more specifically Fulani nomads. Garoua Boulai Camp registered 13 cases and Timangolo one case. The mobility of the affected population is high (lifestyle) between sites (refugees and transits) and off-site camps.

## Emergency Situation in Central African Republic



To prevent the spread of the epidemic in the host population, shield actions must be put in place in the following locations:

- Other refugee camps (Ngam, Borgop, Mbile, Lolo and Yokaduma)
- Markets frequented by nomads in Cameroon and CAR
- Transit centres (Garoua-Boulai, Kenzou, Gbiti)
- Nomadic camps offsite (Gado II, Kette and others)